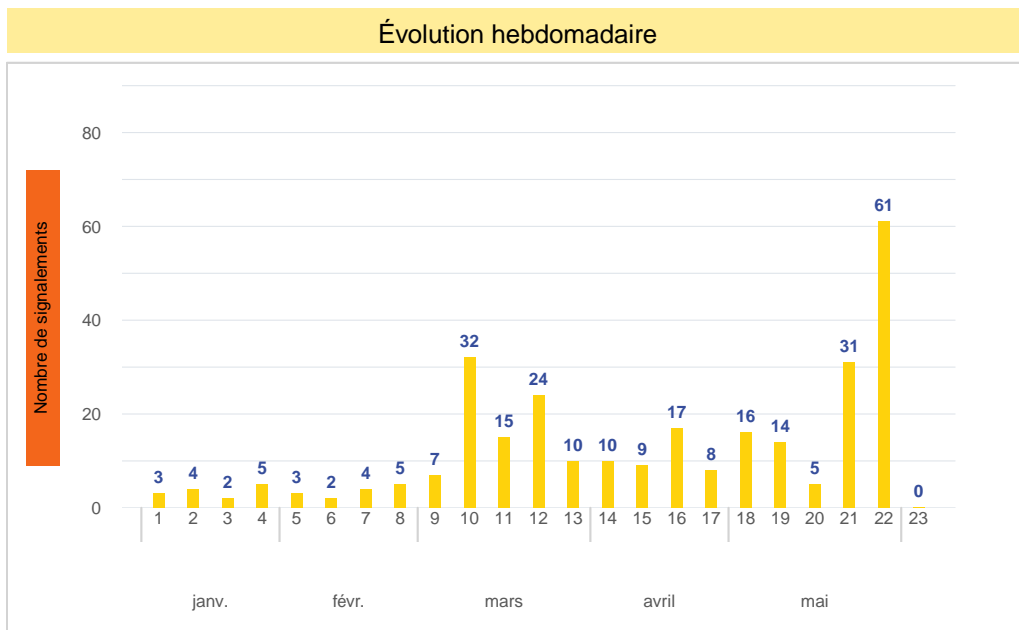
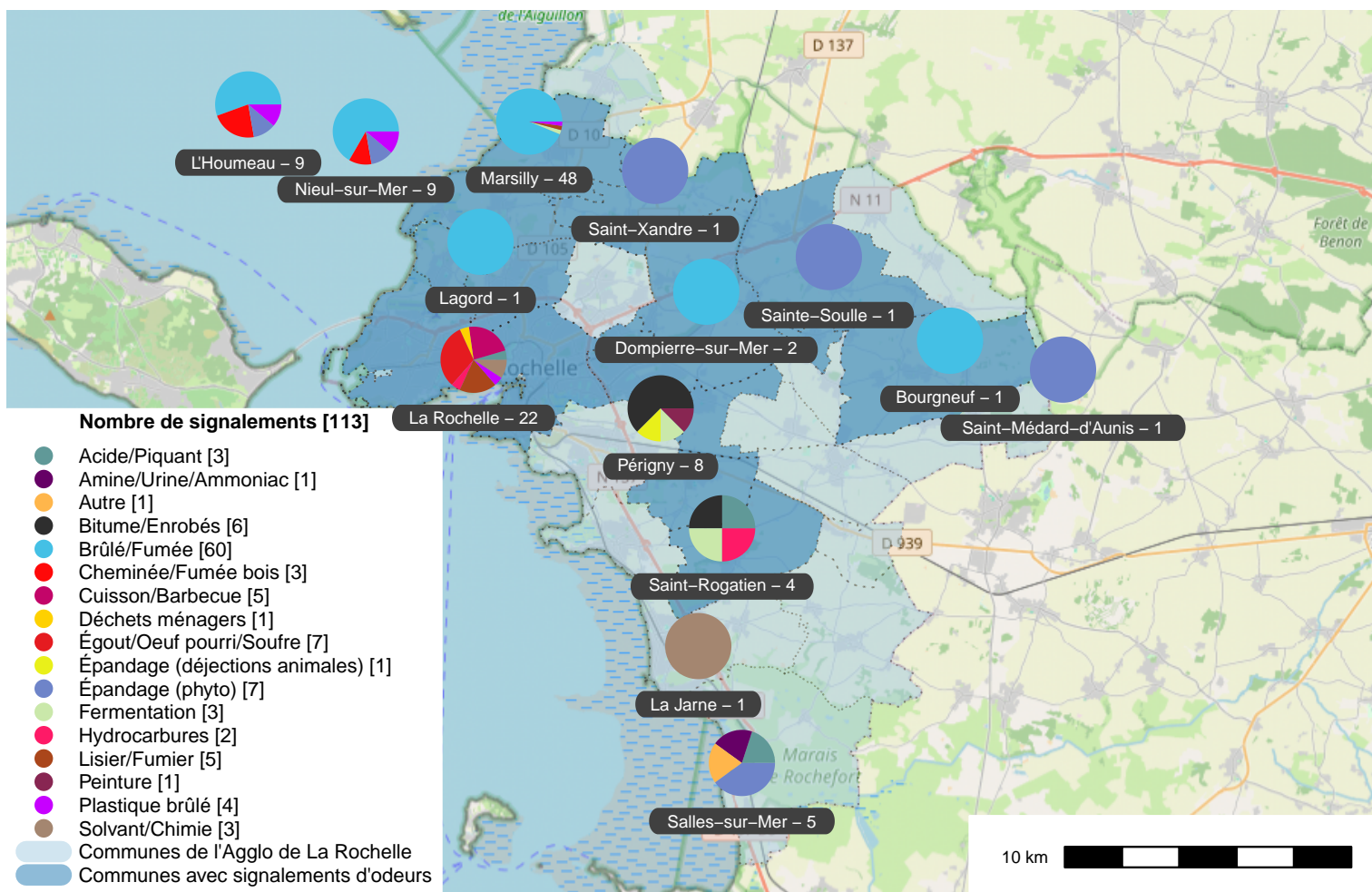




Période	Nombre de signalements
Mai 2026	113
du 01/01/26 au 31/05/26	287



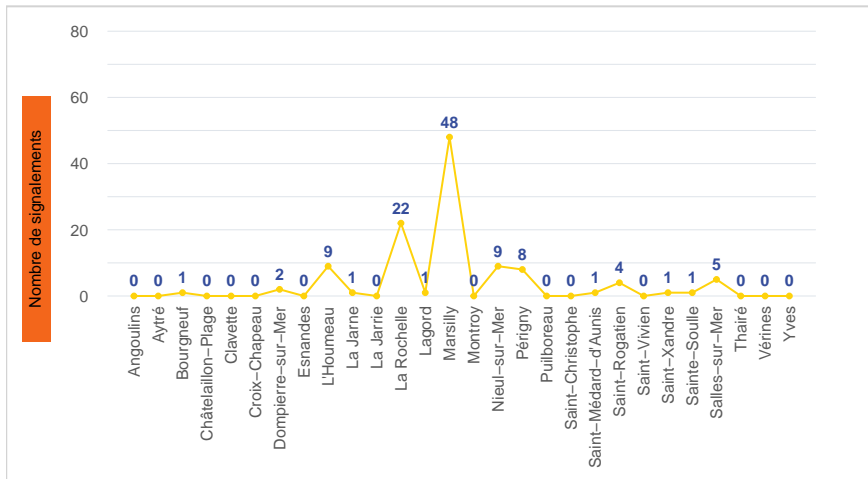
Localisation des signalements mai 2026



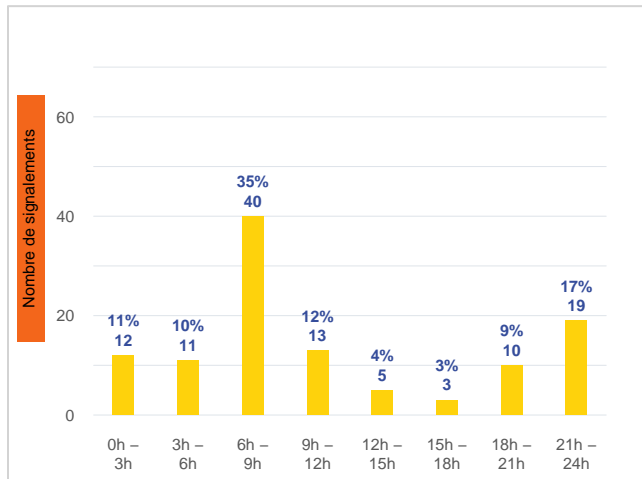
Mai 2026



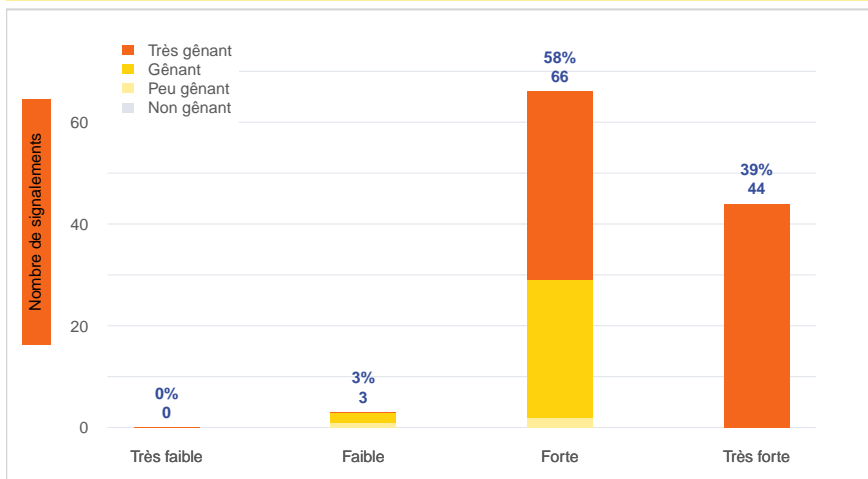
Répartition par commune



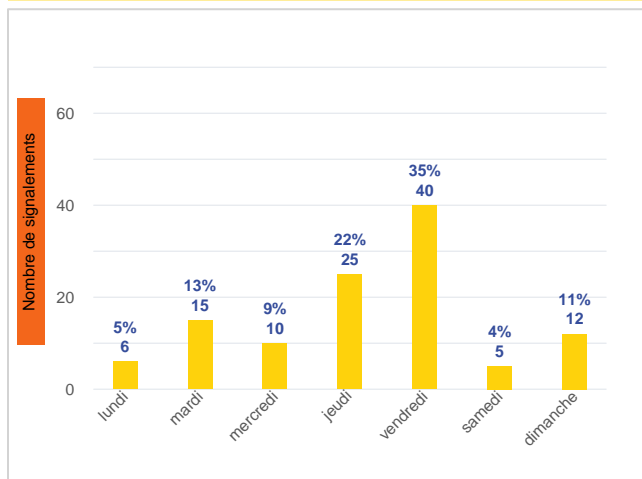
Répartition horaire



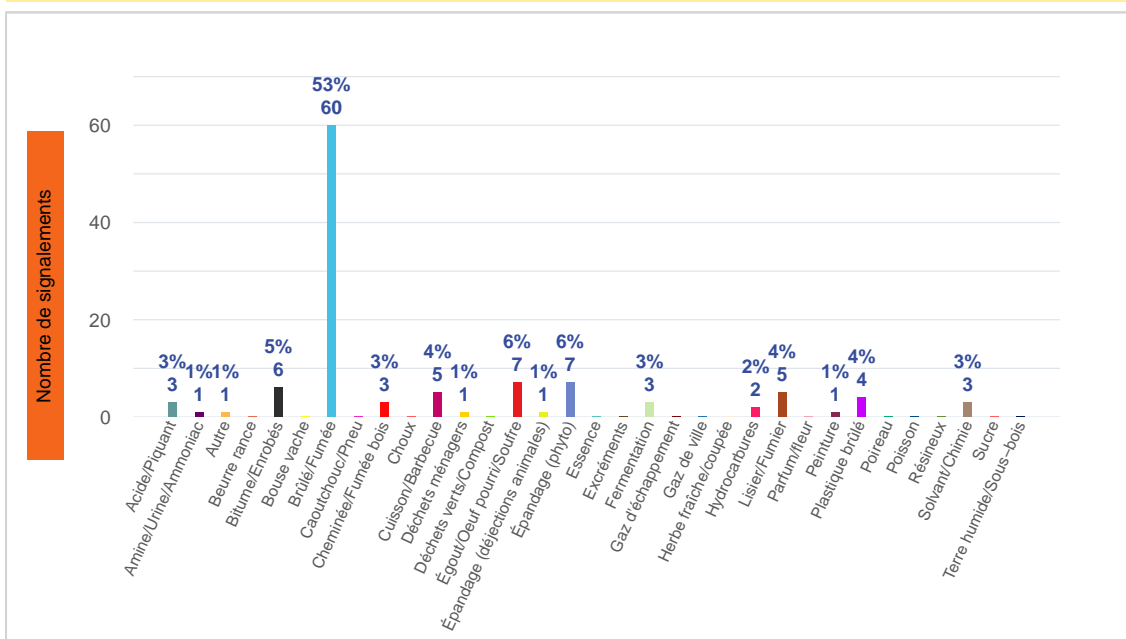
Relation entre intensité et gêne



Répartition journalière



Profil des évocations



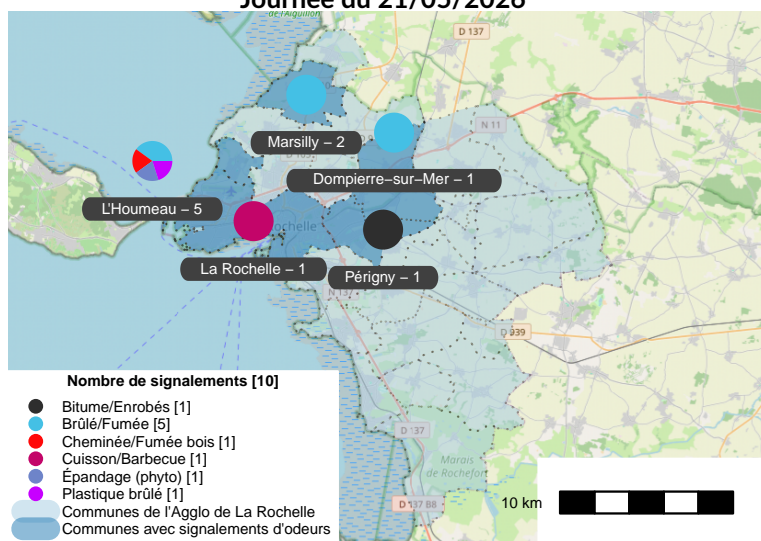


Journées avec 8 perceptions ou plus

Date	Nombre de perceptions	Date	Nombre de perceptions	Date	Nombre de perceptions	Date	Nombre de perceptions	Date	Nombre de perceptions
21/05/26	10	24/05/26	9	28/05/26	12	29/05/26	35		

Vents faibles : vents inférieurs ou égaux à 1m/s.

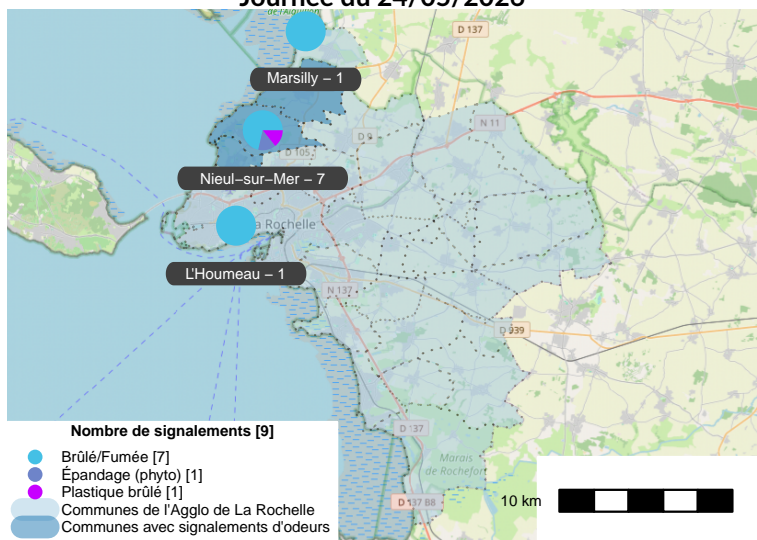
Journée du 21/05/2026



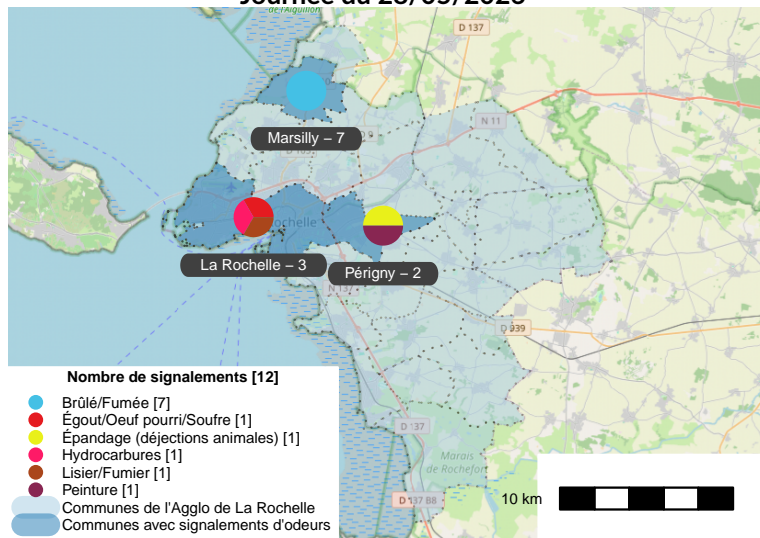
Heure	Évocation	Direction vent
00 :28	Brûlé/Fumée	N
05 :00	Épandage (phyto)	NE
05 :30	Cheminée/Fumée bois	NE
06 :04	Brûlé/Fumée	NE
07 :00	Brûlé/Fumée	E
07 :00	Brûlé/Fumée	E
07 :00	Plastique brûlé	E
08 :36	Bitume/Enrobés	E
17 :20	Brûlé/Fumée	SE
23 :30	Cuisson/Barbecue	E

Heure	Évocation	Direction vent
01 :05	Brûlé/Fumée	NE
01 :15	Brûlé/Fumée	NE
05 :47	Brûlé/Fumée	NE
07 :02	Brûlé/Fumée	NE
18 :45	Brûlé/Fumée	E
21 :00	Épandage (phyto)	E
21 :30	Brûlé/Fumée	NE
22 :00	Brûlé/Fumée	NE
22 :20	Plastique brûlé	NE

Journée du 24/05/2026

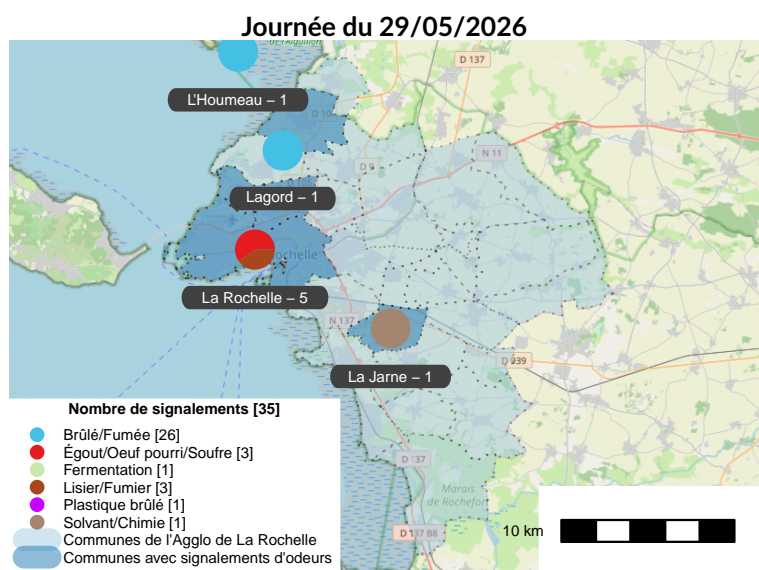


Journée du 28/05/2026



Heure	Évocation	Direction vent
07 :00	Brûlé/Fumée	Vent faible
07 :10	Brûlé/Fumée	Vent faible
07 :26	Hydrocarbures	Vent faible
07 :38	Brûlé/Fumée	E
08 :15	Épandage (déjections animales)	E
10 :52	Peinture	S
19 :00	Égout/Oeuf pourri/Soufre	NO
21 :53	Brûlé/Fumée	NO
22 :09	Brûlé/Fumée	NO
22 :15	Lisier/Fumier	NO
22 :32	Brûlé/Fumée	NO
23 :33	Brûlé/Fumée	N

Heure	Évocation	Direction vent
02 :00	Brûlé/Fumée	E
02 :05	Brûlé/Fumée	E
02 :40	Brûlé/Fumée	E
02 :45	Plastique brûlé	E
02 :50	Brûlé/Fumée	E
03 :24	Brûlé/Fumée	E
05 :00	Fermentation	E
06 :18	Brûlé/Fumée	E
07 :00	Brûlé/Fumée	SE
07 :00	Brûlé/Fumée	SE
07 :30	Brûlé/Fumée	SE
07 :35	Brûlé/Fumée	SE
07 :35	Brûlé/Fumée	SE
07 :36	Brûlé/Fumée	SE
07 :40	Brûlé/Fumée	SE
08 :26	Brûlé/Fumée	SE
08 :28	Lisier/Fumier	SE
08 :30	Brûlé/Fumée	SE
08 :39	Brûlé/Fumée	SE
08 :58	Brûlé/Fumée	SE
09 :11	Brûlé/Fumée	SE
09 :15	Brûlé/Fumée	SE
09 :26	Égout/Oeuf pourri/Soufre	SE
09 :44	Brûlé/Fumée	S
10 :04	Brûlé/Fumée	S
10 :45	Brûlé/Fumée	S
11 :14	Brûlé/Fumée	S
13 :52	Brûlé/Fumée	SO
13 :57	Brûlé/Fumée	SO
13 :59	Brûlé/Fumée	SO
21 :27	Égout/Oeuf pourri/Soufre	O
21 :31	Lisier/Fumier	O
21 :34	Lisier/Fumier	O
5/6 1 :36	Égout/Oeuf pourri/Soufre	O
22 :00	Solvant/Chimie	O





Bulletin mensuel des signalements olfactifs de l'Agglo de La Rochelle (17) Mai 2026



SignalAir

Communauté
d'Agglomération de
La Rochelle



Les données contenues dans ce document restent la propriété d'Atmo Nouvelle-Aquitaine, elles ne seront pas rediffusées en cas de modification ultérieure. En cas d'utilisation différée de ces données, il est à la charge du client de s'assurer qu'il dispose de la dernière version en vigueur. Toute utilisation de ce document doit faire référence à Atmo Nouvelle-Aquitaine. Atmo Nouvelle-Aquitaine ne peut en aucune façon être tenu pour responsable des interprétations, travaux intellectuels, publications diverses résultant de ses travaux pour lesquels l'association n'aura pas donné d'accord préalable.