INVENTAIRE des ÉMISSIONS DE POLLUANT

Charente

Limousine

Polluants rejetés dans l'air (2022)

par secteur d'activité

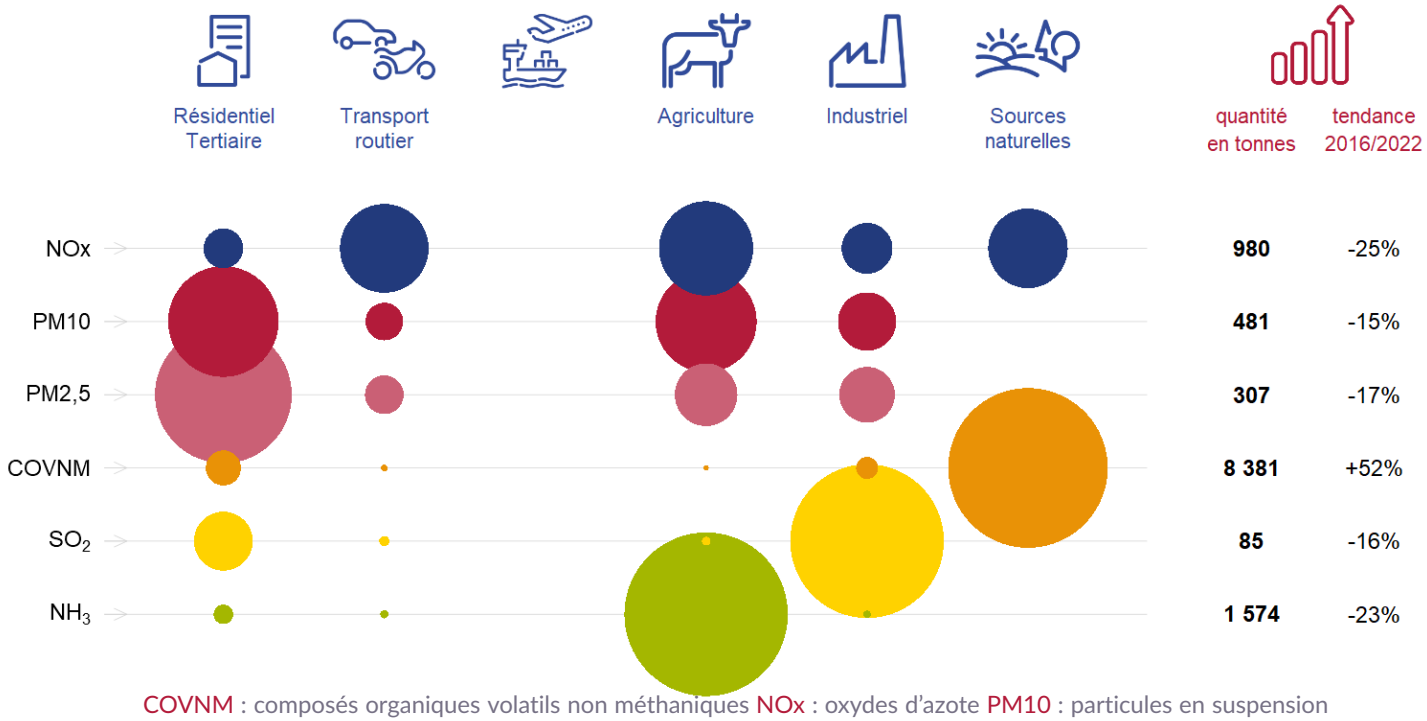

COVNM : composés organiques volatils non méthaniques NOx : oxydes d'azote PM10 : particules en suspension
PM2,5 : particules fines NH_3 : ammoniac SO_2 : dioxyde de soufre

Les modes de chauffage au bois, fioul et gaz sont à l'origine d'une grande partie des émissions des **secteurs résidentiel et tertiaire**. La rénovation des bâtiments (isolation), la maîtrise des consommations énergétiques et le renouvellement des équipements de chauffage peu performants représentent les trois leviers d'action principaux pour abaisser ces émissions.
Les émissions du **transport routier** (combustion, usure mécanique) peuvent être réduites par la diminution et la fluidification du trafic routier. Il convient donc de développer les transports en commun et d'améliorer les aménagements urbains empruntés par les moyens de transports doux (vélos, piétons).
L'épandage d'engrais et les déjections animales sont à l'origine de la majorité des émissions d'ammoniac (NH_3) du **secteur agricole**, tandis que les émissions de particules grossières (PM_{10}) et fines ($PM_{2,5}$) sont fortement liées au travail des sols. Enfin, les émissions des **sources naturelles** sont dominées par les COVNM rejetés par la végétation (forêts, prairies, jachères etc.).

35 187 habitants
10 % du département

1 393 km²
23 % du département

Contribution de la collectivité (2022)

dans les émissions départementales

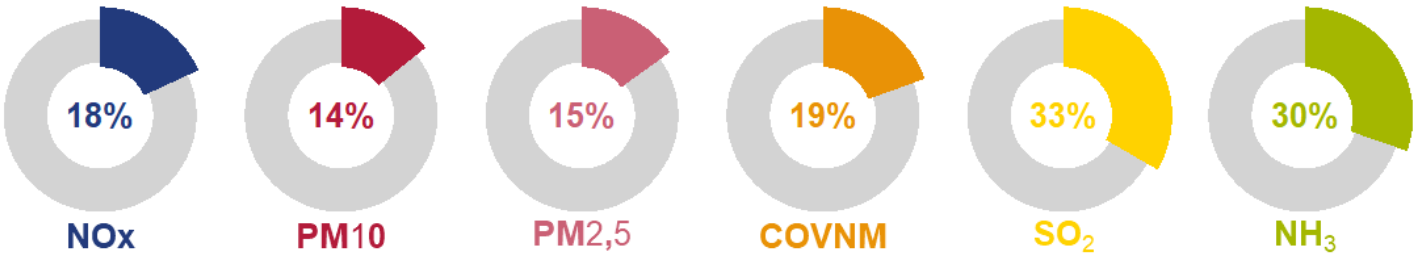

Fiche du 03/11/2025. Source de données : inventaire des émissions 2022 Atmo Nouvelle-Aquitaine ICARE_v3.2.4-rev1 ; INSEE.

Émissions de NOx rejetées dans l'air

par secteur d'activité

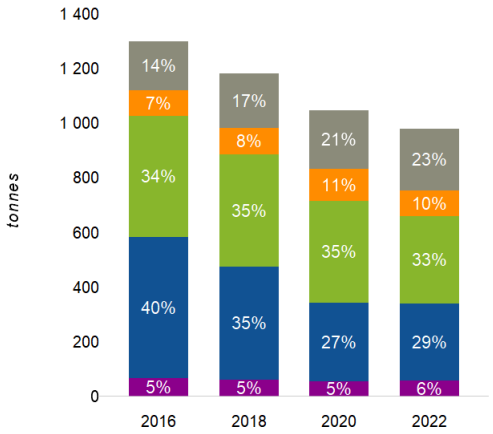

Émissions de NOx géolocalisées

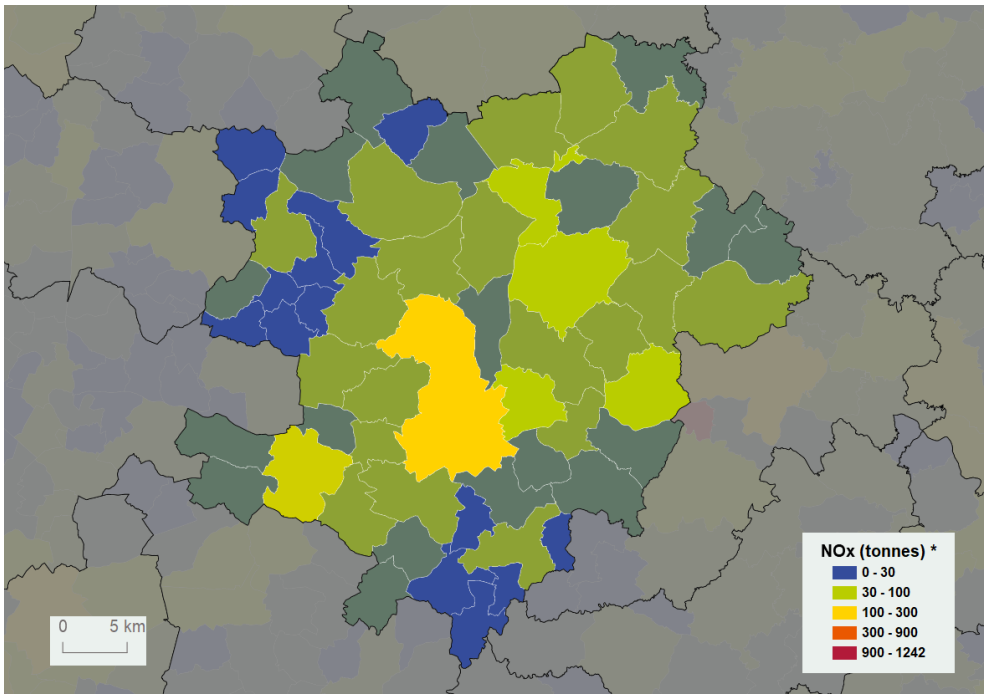

Résidentiel Tertiaire | Routier | Autres transports | Agriculture | Industrie | Sources naturelles

**L'échelle est construite selon les émissions communales de l'ensemble de la région et est figée pour toutes les collectivités. Ainsi chaque intercommunalité peut se situer par rapport aux autres territoires de Nouvelle-Aquitaine.*

Émissions de SO_2 rejetées dans l'air

par secteur d'activité

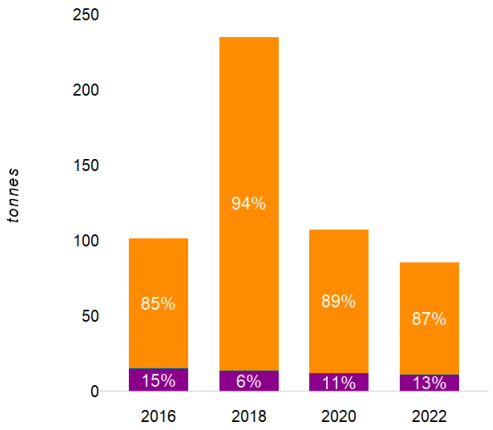

Émissions de SO_2 géolocalisées

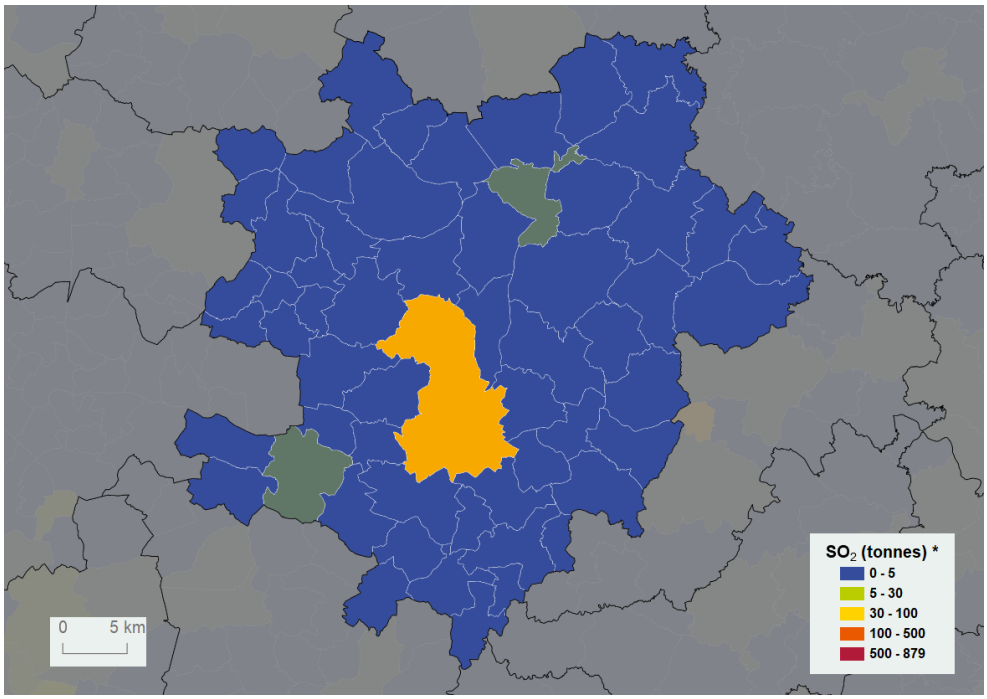

Retrouvez les données sur notre site web

https://www.atmo-nouvelleaquitaine.org/dataviz/emissions

Atmo votre parten'air NOUVELLE-AQUITAINE

Écrivez-nous à **contact@atmo-na.org**

+ d'infos sur l'air sur **www.atmo-nouvelleaquitaine.org**

Fiche du 03/11/2025. Source de données : inventaire des émissions 2022 Atmo Nouvelle-Aquitaine ICARE_v3.2.4-rev1 ; INSEE.

Émissions de PM10 rejetées dans l'air

par secteur d'activité

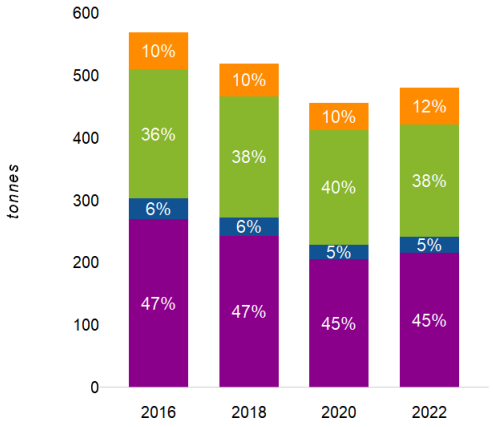

Émissions de PM10 géolocalisées

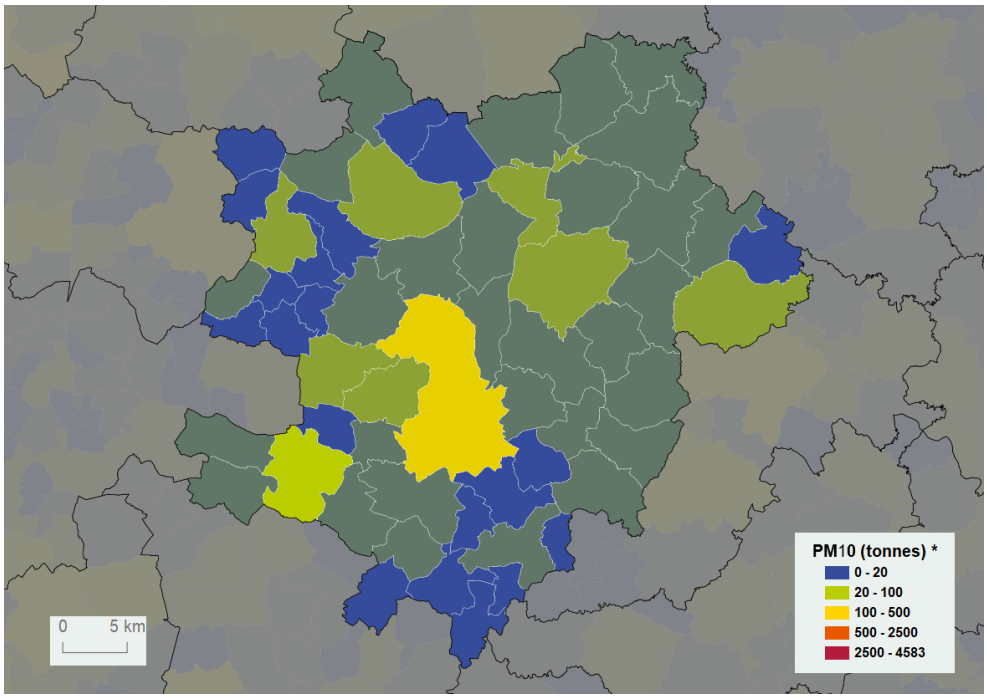

Résidentiel Tertiaire | Routier | Autres transports | Agriculture | Industrie | Sources naturelles

**L'échelle est construite selon les émissions communales de l'ensemble de la région et est figée pour toutes les collectivités. Ainsi chaque intercommunalité peut se situer par rapport aux autres territoires de Nouvelle-Aquitaine.*

Émissions de PM2,5 rejetées dans l'air

par secteur d'activité

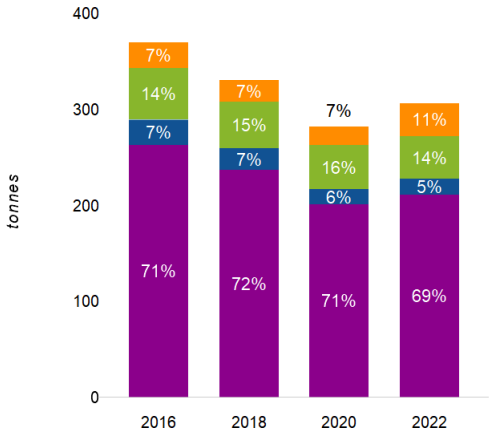

Émissions de PM2,5 géolocalisées

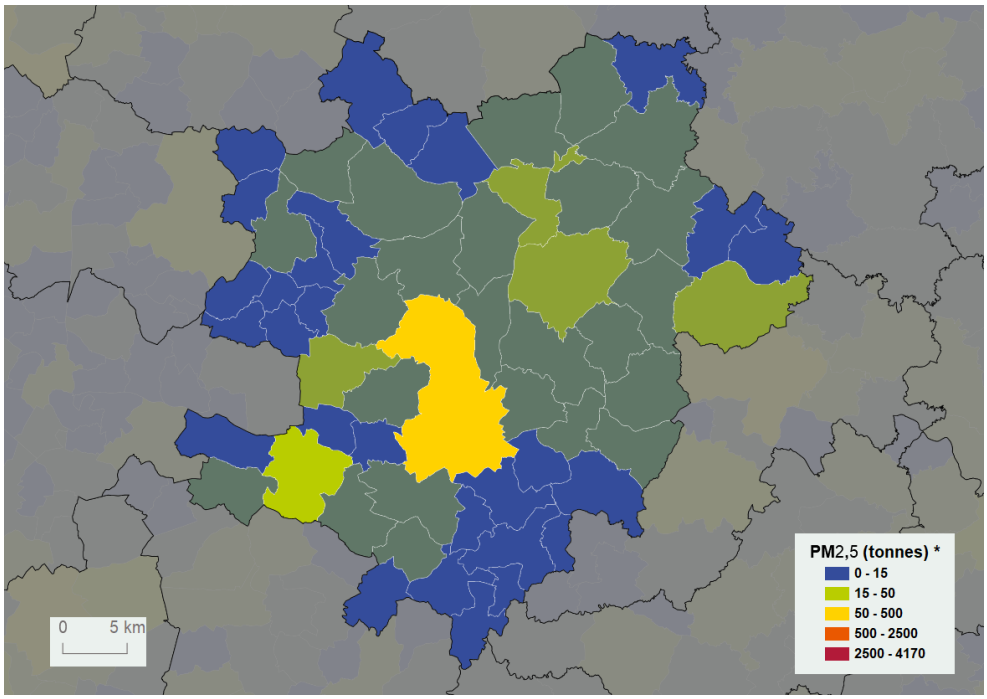

Retrouvez les données sur notre site web

https://www.atmo-nouvelleaquitaine.org/dataviz/emissions

Atmo votre parten'air NOUVELLE-AQUITAINE

Écrivez-nous à **contact@atmo-na.org**

+ d'infos sur l'air sur **www.atmo-nouvelleaquitaine.org**

Fiche du 03/11/2025. Source de données : inventaire des émissions 2022 Atmo Nouvelle-Aquitaine ICARE_v3.2.4-rev1 ; INSEE.

Émissions de NH_3 rejetées dans l'air

par secteur d'activité

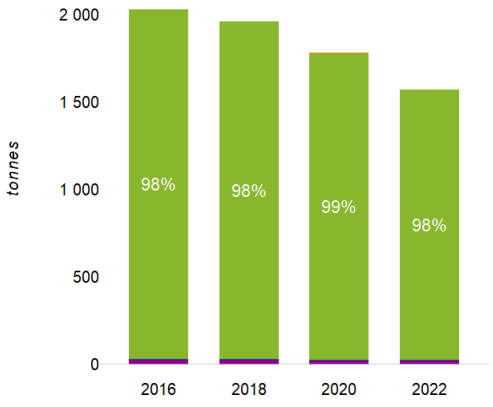

Émissions de NH_3 géolocalisées

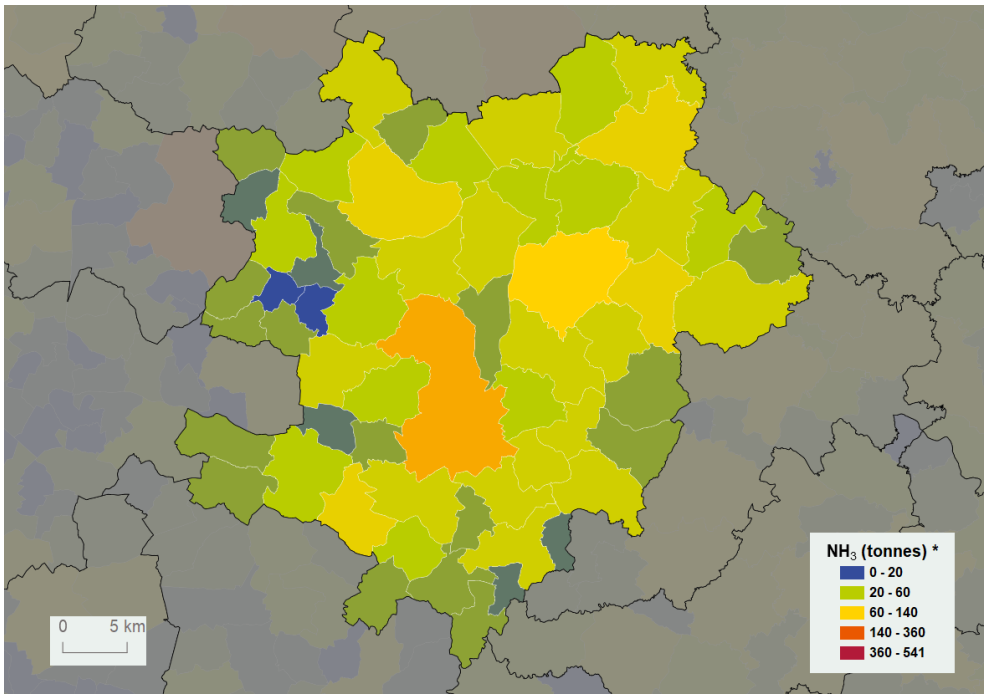

Résidentiel Tertiaire | Routier | Autres transports | Agriculture | Industrie | Sources naturelles

**L'échelle est construite selon les émissions communales de l'ensemble de la région et est figée pour toutes les collectivités. Ainsi chaque intercommunalité peut se situer par rapport aux autres territoires de Nouvelle-Aquitaine.*

Émissions de COVNM rejetées dans l'air

par secteur d'activité

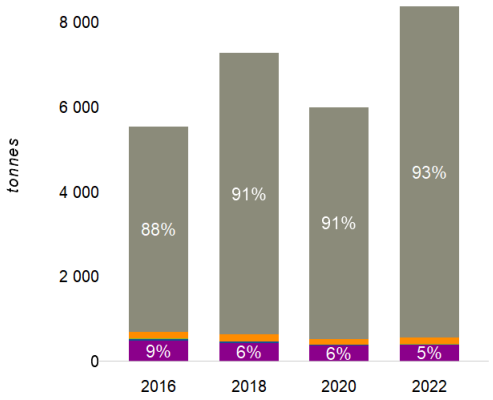

Émissions de COVNM géolocalisées

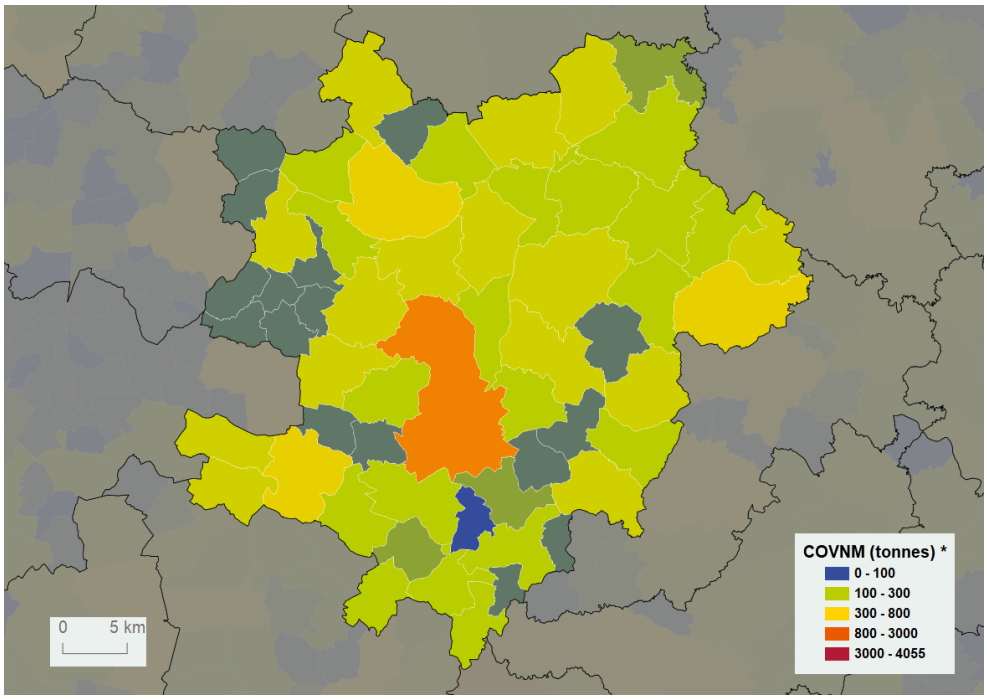

Retrouvez les données sur notre site web

https://www.atmo-nouvelleaquitaine.org/dataviz/emissions

Atmo votre parten'air NOUVELLE-AQUITAINE

Écrivez-nous à **contact@atmo-na.org**

+ d'infos sur l'air sur **www.atmo-nouvelleaquitaine.org**

Fiche du 03/11/2025. Source de données : inventaire des émissions 2022 Atmo Nouvelle-Aquitaine ICARE_v3.2.4-rev1 ; INSEE.