

Atmo Poitou-Charentes vous *accompagne* dans l'élaboration des volets *air* des plans réglementaires



Scénarisation de projets d'aménagement et évaluation d'actions

La mise en place de documents de planification territoriale nécessite une vision prospective à court et moyen termes. Les projets d'aménagement et les mesures de réduction des émissions, prises ou envisagées, ont des impacts sur la qualité de l'air qu'il faut mesurer et évaluer.

Des outils de surveillance de la qualité de l'air *adaptés* à vos besoins

Estimation des dépassements

de normes de la qualité de l'air

Estimation de l'exposition

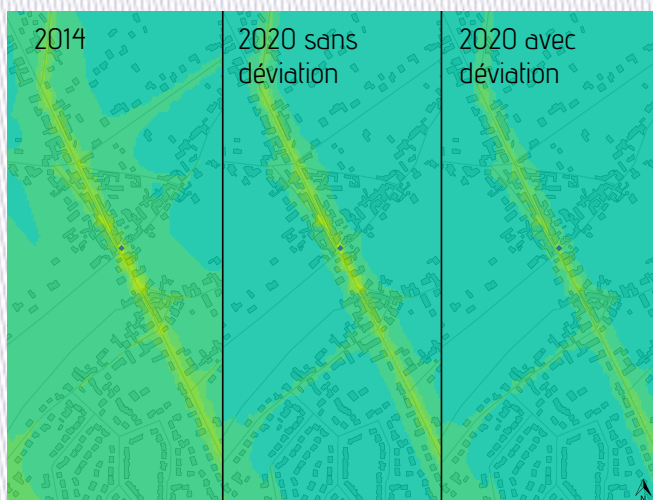
des populations suite aux mesures d'un PPA par exemple

Cartographie

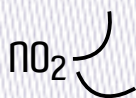
des concentrations de polluants en tout point d'une ville ou d'une aire urbaine

Évaluation des répercussions

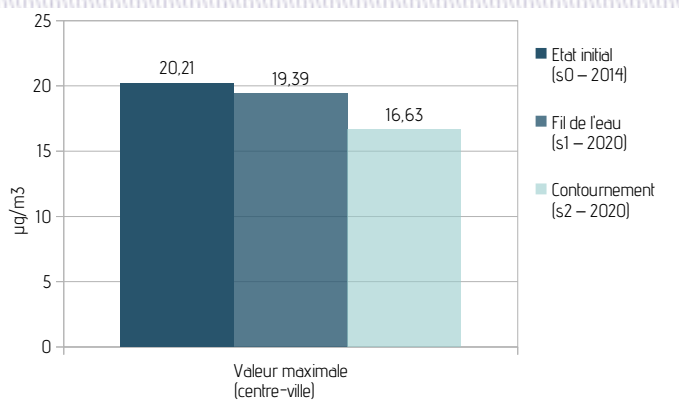
de plusieurs scénarios d'aménagement dans le cadre d'un PDU par exemple



Habitations moins impactées



Impacts d'aménagements routiers sur les concentrations



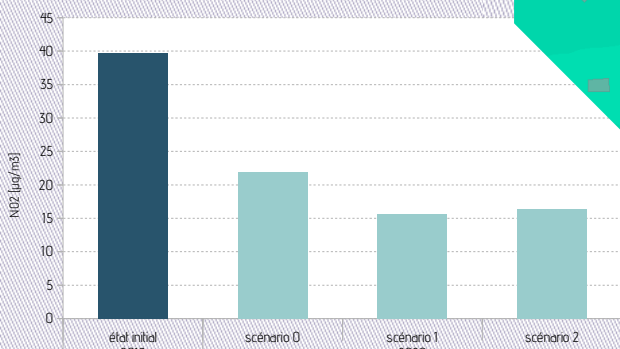
Exemples d'études prospectives



**Quelles répercussions
ont mes
aménagement
routiers sur la
qualité de l'air ?**



**diminution
estimée des
concentrations
NO2 maximales
en 2020**



Evolution des concentrations de NO2, agglomération de Niort

